

KISSAKUJAN SÄHKÖASEMAN ASEMAKAAVAN MUUTOS 1:2000 HARJAVALTA

Asemakaavan muutos koskee:

203 Torttilan kaupunginosassa sijaitsevaa tilaa 79-443-8-1.

nro

Asemakaavan muutoksella muodostuu:

203 Torttilan kaupunginosaan kortteliin 1 tontti 10.

Kaavaan sisältyy sitova tonttijako, kortteli 1 tontti 10.

Asemakaavamerkinnot ja määräykset:



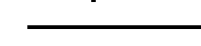
Energiahuollon alue.
Alueelle saa rakentaa sähköaseman.



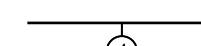
3 m kaava-alueen rajan ulkopuolella oleva viiva.



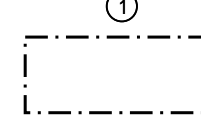
Kaupunginosan raja.



Korttelin, korttelinosan ja alueen raja.



Sitovan tonttijaon mukaisen tontin raja ja numero.



Rakennusala.



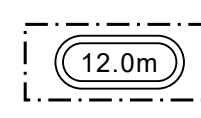
Kaupunginosan numero.

Kaupunginosan nimi.

Korttelin numero.

Ohjeellisen tontin numero.

Tehokkuusluku eli kerrosalan suhde tontin pinta-alaan.



Rakennuksen suurin sallittu korkeus on 12 metriä maanpinnasta. Laitosten rakenteet voivat olla korkeampia.

Yleismääräykset:

Julkisivumateriaalina on käytettävä graafista betonia, joka sopeutuu maisemaan, esim. valkosementti, jossa on musta viivoitus.

Istutuksia on tehtävä sellaisille alueille, jotka ovat teknisesti mahdollisia toteuttaa.

Rakennusluvasta on pyydettävä museoviranomaisen lausunto.

Harjavalta 15.3.2024, tarkistettu 20.5.2024

Kaupungingeodeetti Jari Prehti

Pohjakartta täyttää maankäyttö- ja rakennuslain 54 a §:n mukaiset vaatimukset.

Kaupungingeodeetti Jari Prehti

Asemakaava on Harjavallan kaupunginvaltuuston / §
tekemän päätöksen mukainen.

Pöytäkirjanpitäjä

Olli Luoma

KAVAEHDOTUS

NAKKILA

531.405.8.35

531.405.2.83

531.405.2.104

531.405.2.105

531.405.2.46

531.405.2.51

531.405.3.104

531.405.3.105

531.405.3.17

531.405.3.24

531.405.3.31

531.405.3.32

531.405.3.33

531.405.3.34

531.405.3.35

531.405.3.36

531.405.3.37

531.405.3.38

531.405.3.39

531.405.3.40

531.405.3.41

531.405.3.42

531.405.3.43

531.405.3.44

531.405.3.45

531.405.3.46

531.405.3.47

531.405.3.48

531.405.3.49

531.405.3.50

531.405.3.51

531.405.3.52

531.405.3.53

531.405.3.54

531.405.3.55

531.405.3.56

531.405.3.57

531.405.3.58

531.405.3.59

531.405.3.60

531.405.3.61

531.405.3.62

531.405.3.63

531.405.3.64

531.405.3.65

531.405.3.66

531.405.3.67

531.405.3.68

531.405.3.69

531.405.3.70

531.405.3.71

531.405.3.72

531.405.3.73

531.405.3.74

531.405.3.75

531.405.3.76

531.405.3.77

531.405.3.78

531.405.3.79

531.405.3.80

531.405.3.81

531.405.3.82

531.405.3.83

531.405.3.84

531.405.3.85

531.405.3.86

531.405.3.87

531.405.3.88

531.405.3.89

531.405.3.90

531.405.3.91

531.405.3.92

531.405.3.93

531.405.3.94

531.405.3.95

531.405.3.96

531.405.3.97

531.405.3.98

531.405.3.99

531.405.4.00

531.405.4.01

531.405.4.02

531.405.4.03

531.405.4.04

531.405.4.05

531.405.4.06

531.405.4.07

531.405.4.08

531.405.4.09

531.405.4.10

531.405.4.11

531.405.4.12

531.405.4.13

531.405.4.14

531.405.4.15

531.405.4.16

531.405.4.17

531.405.4.18

531.405.4.19

531.405.4.20

531.405.4.21

531.405.4.22

531.405.4.23

531.405.4.24

531.405.4.25

531.405.4.26

531.405.4.27

531.405.4.28

531.405.4.29

531.405.4.30

531.405.4.31

531.405.4.32

531.405.4.33

531.405.4.34

531.405.4.35

531.405.4.36

531.405.4.37

531.405.4.38

531.405.4.39

531.405.4.40

531.405.4.41

531.405.4.42

531.405.4.43

531.405.4.44

531.405.4.45

531.405.4.46

531.405.4.47

531.405.4.48

531.405.4.49

531.405.4.50

531.405.4.51

531.405.4.52

531.405.4.53

531.405.4.54

531.405.4.55

531.405.4.56

531.405.4.57

531.405.4.58

531.405.4.59

531.405.4.60

531.405.4.61

531.405.4.62

531.405.4.63

531.405.4.64

531.405.4.65

531.405.4.66

531.405.4.67

531.405.4.68

531.405.4.69

531.405.4.70

531.405.4.71

531.405.4.72

531.405.4.73

531.405.4.74

531.405.4.75

531.405.4.76

531.405.4.77

531.405.4.78

531.405.4.79

531.405.4.80

531.405.4.81

531.405.4.82

531.405.4.83

531.405.4.84

531.405.4.85

531.405.4.86

531.405.4.87

531.405.4.88

531.405.4.89

531.405.4.90

531.405.4.91

531.405.4.92

531.405.4.93

531.405.4.94

531.405.4.95

531.405.4.96

531.405.4.97

531.405.4.98

531.405.4.99

531.405.5.00

531.405.5.01

531.405.5.02

531.405.5.03

531.405.5.04

531.405.5.05

531.405.5.06

531.405.5.07

531.405.5.08

531.405.5.09

531.405.5.10

531.405.5.11

531.405.5.12

531.405.5.13

531.405.5.14

531.405.5.15

531.405.5.16

531.405.5.17

531.405.5.18

531.405.5.19

531.405.5.20

531.405.5.21

531.405.5.22

531.405.5.23

531.405.5.24

531.405.5.25

531.405.5.26

531.405.5.27

531.405.5.28

531.405.5.29

531.405.5.30

531.405.5.31

531.405.5.32

531.405.5.33

531.405.5.34

531.405.5.35

531.405.5.36

531.405.5.37

531.405.5.38

531.405.5.39

531.405.5.40

531.405.5.41

531.405.5.42

531.405.5.43

531.405.5.44

531.405.5.45

531.405.5.46

531.405.5.47

531.405.5.48

531.405.5.49

531.405.5.50

531.405.5.51

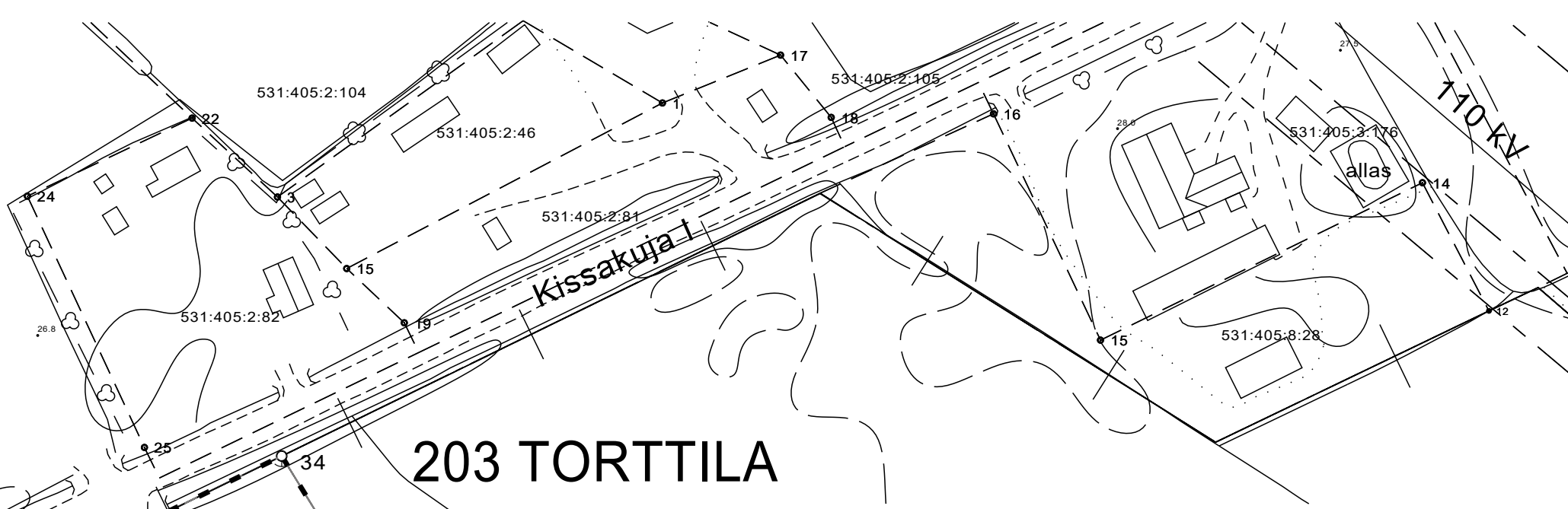
531.405.5.52

531.405.5.53

NAKKILA

531:405:8:35

P



203 TORTTILA

TONTTIEN MUODOSTUMINEN

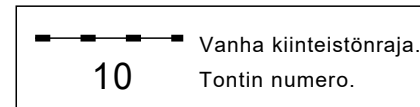
Tontin nro	Yht m ²	Osat m ²	Muodostajakiinteistö ja -määräalat
10	14372		79:443:8:1

Koordinaatisto:

EUREF-FIN, ETRS-GK22

KOORDINAATTILUETTELO, TAITEPISTEET

N:O	X	Y
33	6802222.280	22504337.603
34	6802287.245	22504470.620
35	6802201.375	22504523.427
37	6802131.666	22504478.553



443:8:1

EN

e=0.20

12.0m

1

10

14372 m²

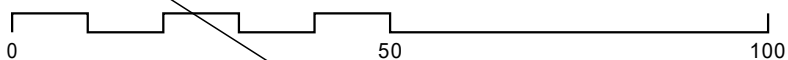
TM-5

204-8-6

22 504 400

6 802 100

MITTAKAAVA 1: 1 000



TONTTIJAKO	kartta nro 854	1:1000	Harjavalta
Kaupunginosa	203, TORTTILA	Kortteli 1	Tontti 10
Asemakaava	nro 287		
Piirt. SL	Pohjakartan hyväksyi ja tonttijaon laati		
Tark. LP	15.3.2024		
Tonttijaon hyväksynyt	Jari Prehti Kiinteistöinsinööri		